

911.3: 796.5(477)

**XVII –**

.

, 41, , 79000,

**XVII–**

**XVII–**

”.

**XVII–**

12, 14, 15

].

[1–3,

[4–11, 13, 16 ].

XVII .

“Polonia” (1630), “Lavdatio almae  
Academiae Cracoviensis” [47], “Declamatio contra obtrectatores Poloniae” [46],  
XVII . “ ”  
[27].  
XVII .

“ ( ) -  
[41], “  
[36], “ ” - [38], “ ” [42], “  
” (1746) - [53].  
XVII .

XVII .  
[29], “  
[26],  
” [48], “  
[31].  
1767 . “ ” [56].

1768 .  
” [22].  
XVII .



- “ ...” -

- “ [58],,, -

[37].

X

,

,

,

,

( ) ( ,

), ... - -

.

: “ ”

[19], “ - -

[40] “ [43], “

[49]. ”

XVIII-

. 1806 1812 . -

“ ” [18], “ ” ( , “

“ ) - ”

“ ” (1809) - ” (1809)

.

,

,

,

,

,

,

), ( , ,

,

) . 1808 .

400 .

.

1) ( ).

, 2)

, 3)

70

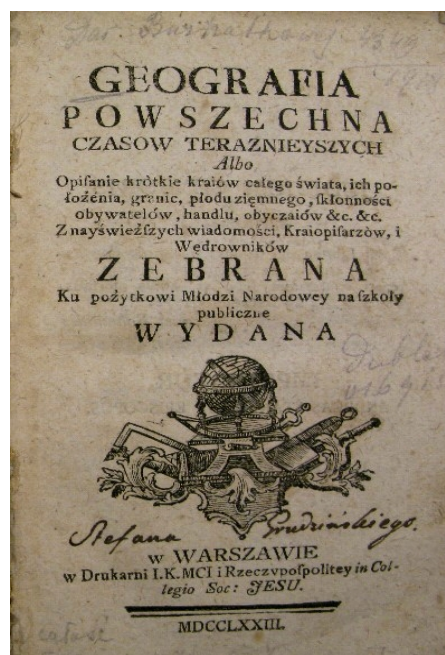
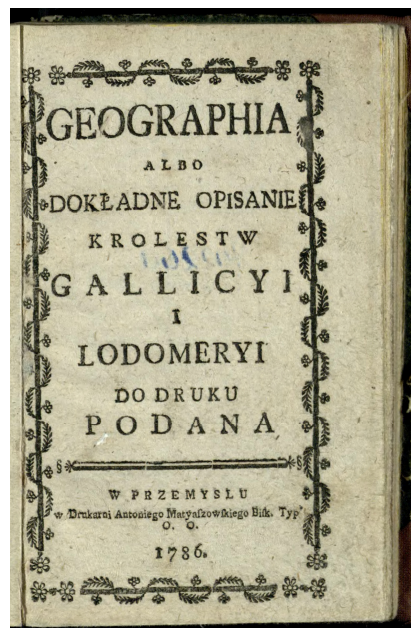
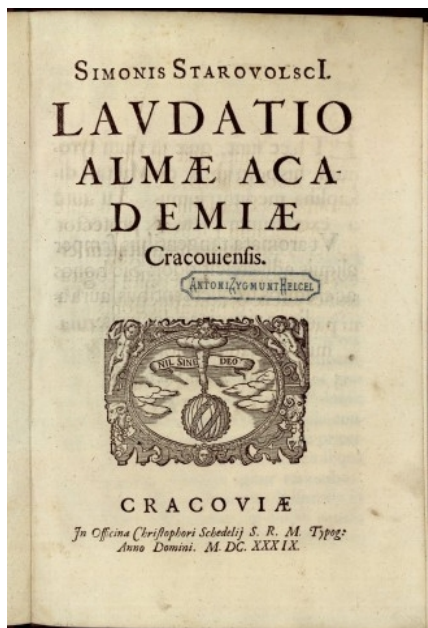
436 885 - 40

XVIII [40]. XIV-

[49]

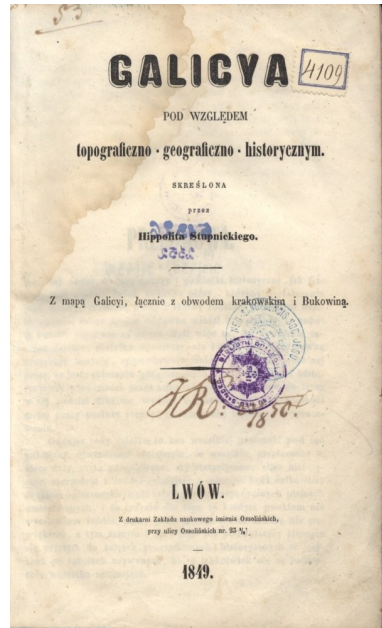



[50]

[52], “



1.  
Academiae Cracoviensis” [47], “  
[34], “  
” [22], “

XVII- XVI I : “Lavdatio almae  
...” [58].



. 2.  
” [20], “

” [50].

” [35], “  
” [55], “

XI – X : “ -

- -

[54], “ [57], “ [35] “

[55].

(1806–1878) –

“Przyjacieli Do-

mow ”.

“ : “

! ” [50, .2].

” ( . 1–97). : “[ ] :

, ) , ) , ) ” [50, .2].

: “

” [50, .3].

( ), “Vlodomeria”, ( )

” [50, .3].

“ ,2 ,

” [50, .4].

1849 . , - 2,246 - 100

2,43 -38 . , -340 . , 400 [50, .32].



1867

“ - ” ( , 1867).

;

“ [ ]

” [52, . 6].

“ :

” [52, . 27].

“ ( ) - ” [52, . 26].

” ( . 11-16).

∴

( ), ( ), ( ),

: “ 5 4

) ( 2,25 )

) ( 2,40 )

” [52, . 28].

“ ” [52, . 35]. “ ” [52, . 36]”.

60- “ ” [57];

“ ” [35]; 1791 1858

“ ” XV-XVIII [54];

“ ” [55]. (1836-1901) –

( “ ” ( , 1863), “ ” ( , 1868), “ ” ( , 1869), “ ” ( , 1881, . - 1864), “ ” ( , 1877), “ ” ( . )).

“ ” ( )

“ ” : 1. ; 2. ; 3. ; 4. ; 5. ( - )

; 6. ; 7. ( ; ; -  
 ); 8. ; 9. ; 10. ; 11. -  
 ; 12. ; 13. ; 14. -  
 ; 15. , . -  
 , . “ ”; 1905 . -  
 , [17]. -  
 - -  
 . -  
 1882 . , 1883 . -  
 , (1840–1917), , 1883 -  
 1910 . , [9, 14, 15]. -  
 . -  
 , 15- “ -  
 ” [44]. -  
 - .) ( -  
 . -  
 , “ -  
 ” [32]. -  
 - ( , , 1879 . ), -  
 , ( ) , ( -  
 ), ( ) , 1879 . -  
 . 1879 . , -  
 [32, .92–93]. , , -  
 . -  
 . -  
 “ , “ ” “ (1772–1914)” . [20, 21]  
 ” . [25].

“ ” . -  
 ( 1 “ ( ) )  
 ”, 2 - “ .  
 ”  
 20-30- . ’ , , , .  
 “ ” . [28], “  
 [24], “ ” [23], “ ” . -  
 , , ” . [30] “  
 [39].  
 ,  
 ,  
 XVII-  
 ,  
 ,  
 ,  
 “ ”.

1. (1919-1939 ): : 11.00.02 / .- , 2001.-  
19 .
2. // / .- :  
 , 2001.- . 2 (4).- . 24-29.
3. // /  
( 60- ): -
4. : / .- : , 1997.  
- 270 .
5. // :  
.- : , 2001.- . 2 (4).- . 53-54.
6. : / .- : , 1993.-  
176 .
7. - :  
 / .- // V .
8. : - : , 2004.- . 301-312.  
- :  
 / .- // - :  
.- , 1997.- . 128-130.
9. 120 : , /

26. // 2003 ). – : . . . 120- (24-  
2003. – . 3–16.
10. // . . . : . . . , 2000. – . 1. –  
. 57–61.
11. . . . : . . . : / . . . /  
. . . . : , 1999. – 108 .
12. . . . : . . . , 2007. – 1008 .
13. . . . : . . . : , 2007. –  
. 1(15). – . 3–12.
14. . . . : / . . . , 2000. – . 2. – . 12–17. //
15. . . . : / . . . // . . .  
. . . . : , 2000. – . 1. – . 7–15.
16. . . . : / . . . // . . .  
. . . . : . . . , 2006. – . 5–40.
17. *Benoni K.* Geografia monarchii Austriacko-Węgierskiej / K. Benoni, St. Majerski. Wyd. 5. – Lwów, 1905. – 140 s.
18. *Bredetzky S.* O płodach natury i kunsztów w Galicyi // *Gazeta Lwowska*. Dodatek do N. 11–14. – Lwów, 1811. – S. 3-8.
19. *Bredetzky S.* Reisebemerkungen über Ungern und Galizien / S. Bredetzky – Wien, 1809 – 315 p.
20. *Bujak F.* Galicya / F. Bujak. – Lwów, 1908. – . . . – 562 s.; . . . – 510 s.
21. *Bujak F.* Rozwój gospodarczy Galicyi (1772–1914) / F. Bujak. – Lwów, 1917. – 630 s.
22. *Büsching A.F.* Geografia Królestwa Polskiego y Wielkiego Xi stwa Litewskiego, tudzie innych Prowincyi do nich należących / przełożył na polski A.E. Kuropatnicki. – Lipsk, Drezno, 1768. – 224 s.
23. *Cezak J.S.* Geografja gospodarcza wraz ze statystyką ycia współczesnego / J.S. Cezak. Wydanie 2-e. – Warszawa-wa, 1927. – 352 s.
24. *Cichocka Z.* Geografja gospodarcza Ziem Polskich / Z. Cichocka. – Warszawa 1929. – 236 s.
25. *Diamand H.* Położenie gospodarcze Galicyi przed wojną / H. Diamand. – Lipsk, 1915. – 110 s.
26. *Fiszler P.* Geografia czyli wiata opisanie / P. Fiszler. – Warszawa, 1759. – 304 s.
27. *Formankiewicz J.* Geografii kompendium / J. Formankiewicz. – Kraków, 1671 – 84 s.
28. *Gumplowicz W.* Geografja gospodarcza / W. Gumplowicz. – Warszawa, 1927. – 212 s.
29. *Hołówka K.A.* Compendium geographicum / K.A. Hołówka. – Kraków, 1757. – 144 s.
30. *Karczewski S.* Geografja Polski / S. Karczewski. – Warszawa, 1930. – 230 s.
31. *Karpiński.* Lexikon geograficzny / Karpiński. – Wilno, 1766. – 144 s.
32. *Kohn G.* Pierwsze wrażenia z dłuższej wycieczki po kraju / G. Kohn. – Sambor, 1880. – 164 s.
33. *Krawczuk J.* Tradycje naukowe polskich i ukraińskich badań geograficznych Karpat Wschodnich // *Geografia na przełomach wieków – jedność w różnorodności* / J. Krawczuk. – Warszawa, 1999. – S. 46–51.
34. *Kuropatnicki E.A.* Geografia albo dokładne opisanie królestw Galicyi i Łodomierii / E.A. Kuropatnicki. – Przemysl: w Drukarni Antoniego Matyasowskiego, 1786. – 240 s.
35. *Lelewel J.* Geografja. Opisanie krajów polskich / J. Lelewel. – Poznań, 1859. – 83 s.
36. *Łubieński W.* Wiata we wszystkich częściach / W. Łubieński. – Wrocław, 1740 – 160 s.
37. *Nagurczewski K.* Geografja krótka na lekcje podzielona / K. Nagurczewski. – Warszawa, 1782. – 147 s.
38. *Naumski.* Geografia novissima albo wielce pożyteczna / Naumski. – Warszawa, 1729. – 126 s.
39. *Olszewicz B.* Obraz Polski dzisiejszej. Fakty, cyfry, tablice / B. Olszewicz. – Warszawa, 1938. – 255 s.
40. *Rastawiecki E.* Mappografia dawnej Polski (z katalogu Janockiego) / E. Rastawiecki. – Warszawa, 1846. – 177 s.
41. *Rzeczycki G.* Historia naturalis regni Polonia / G. Rzeczycki. – Sandomir, 1721. – 87 s.
42. *Sałtżewicz.* Compendium geographicum / Sałtżewicz. – Cracoviae, 1746. – 224 s.

43. *Siarczyński F.* Słownik historyczno-statystyczno-geograficzny królestwa Galicji. T. I. Wiadomości ogólne. R. kopia / F. Siarczyński. – Lwów, 1824. – 122 s.
44. Słownik geograficzny Królestwa Polskiego i innych krajów słowiańskich. – Warszawa: nakł. Filipa Sulimierskiego i Władysława Walewskiego, 1880–1914. – T. 1–15.
45. *niadecki J.* Geografia czyli opisanie matematyczne i fizyczne ziemi. – Warszawa, 1804. – 266 s.
46. *Starovolski S.* Declamatio contra obtrectatores Poloniae / J. niadecki. – Cracovia, 1639. – 54 s.
47. *Starovolski S.* Lavdatio almae Academiae Cracoviensis / S. Starovolski. – Cracovia, 1632. – 32 s.
48. Starowolskiego opisanie królestwa Polskiego / przełożył na polski Wincenty Gołbiewski. – Wilno, 1765. – 137 s.
49. *Starczyński B.* Okolice Galicji / B. Starczyński. – Lwów, 1847. – 232 s.
50. *Stupnicki H.* Galicja pod względem geograficzno-topograficzno-historycznym / H. Stupnicki. – Lwów, 1849. – 240 s.
51. *Stupnicki H.* Geografia Galicji / H. Stupnicki. – Lwów, 1853. – 128 s.
52. *Stupnicki H.* Geograficzno-statystyczny opis królestwa Galicji i Lodomerji. – Lwów, 1867. – 134 s.
53. *Szaniawski K.P.* Geographia civilis / H. Stupnicki. – Leopoli, 1748. – 88 s.
54. *Szycki J.A.* Geografia dawniej Polski / J.A. Szycki. – Poznań, 1852. – 352 s.
55. *Tatomir L.* Podręcznik geografii Galicji na podstawie prac monograficznych i urzędowych podręczników. Wyd. 2-e, prz. i uzupełn. / L. Tatomir. – Lwów, 1876. – 175 s.
56. *Waga T.* Wyciąg z geografii polskiej: przez Teodora Waga w roku 1767 skreślonej i ogłoszonej / T. Waga. – Poznań: J.K. Kupiecki, 1856. – 274 s.
57. *Wiłlicki J.M.* Opis Królestwa Polskiego pod względem historycznym, statystycznym, rolniczym, fabrycznym, handlowym, zwyczajowym i obyczajowym / J.M. Wiłlicki. – Warszawa, 1850. – 360 s.
58. *Wyrwicz K.* Geografia powszechna czasów teraźniejszych albo Opisanie krótkie krajów całego świata, ich położenia, granic, płodu ziemnego, skłonności obywateli, handlu, obyczajów etc., etc. Z najwiśszych wiadomości, Kraiopisarzy i Wdrożników zebrana ku pożytkowi Młodzi Narodowej na Szkoły publiczne wydana / K. Wyrwicz. – Warszawa, 1768. – 670 s.

06.10.2011  
20.11.2011

#### POLISH PRIMARY SOURCES OF THE HISTORICAL GEOGRAPHY OF GALICIA IN XVII – FIRST HALF OF XX CENTURY

M. Rutynski

*Ivan Franko National University of Lviv,  
Doroshenko St., 41, UA – 79000 Lviv, Ukraine*

The number of works of Polish geographers from XVII–first half of XX century as the primary sources of historical geography of Galicia have been analyzed. The range of regional studies of old Polish geographers and early geographical descriptions of Galicia are characterized. The importance of some geographical values from XVII – the beginning of XX century for the contemporary historical geography researches are shown.

*Key words:* historical geography, Galicia, geographical values.

XVII -

.

. . . , 41, . . . , 79000,

XVII -

XVII-

:

,

,

.

.

.

.